













LEGENDE

-  Allgemeine Wohngebiete
-  Baugrenze
-  Geltungsbereich
-  Bemaßungen
-  Leitung oberirdisch -Strom-
-  Umgrenzung von Flächen zum Anpflanzen von Bäumen, Sträuchern und sonstigen Bepflanzungen
-  Baumanpflanzung
-  15.8. Bebauungsfreie Flächen_B
-  15.5. Geh-Fahr-L-recht_breit_B

Ortsgemeinde 
 Theisbergsteger

Anlage zur Satzung gemäß § 24 GemO i.V. mit
 § 34 Abs. 4 Satz 1 Nr. 3 BauGB für den
 Bereich "Friedhofweg"

Lageplan M. 1:1000

Altenglan im März 2019 VG Fachbereich III